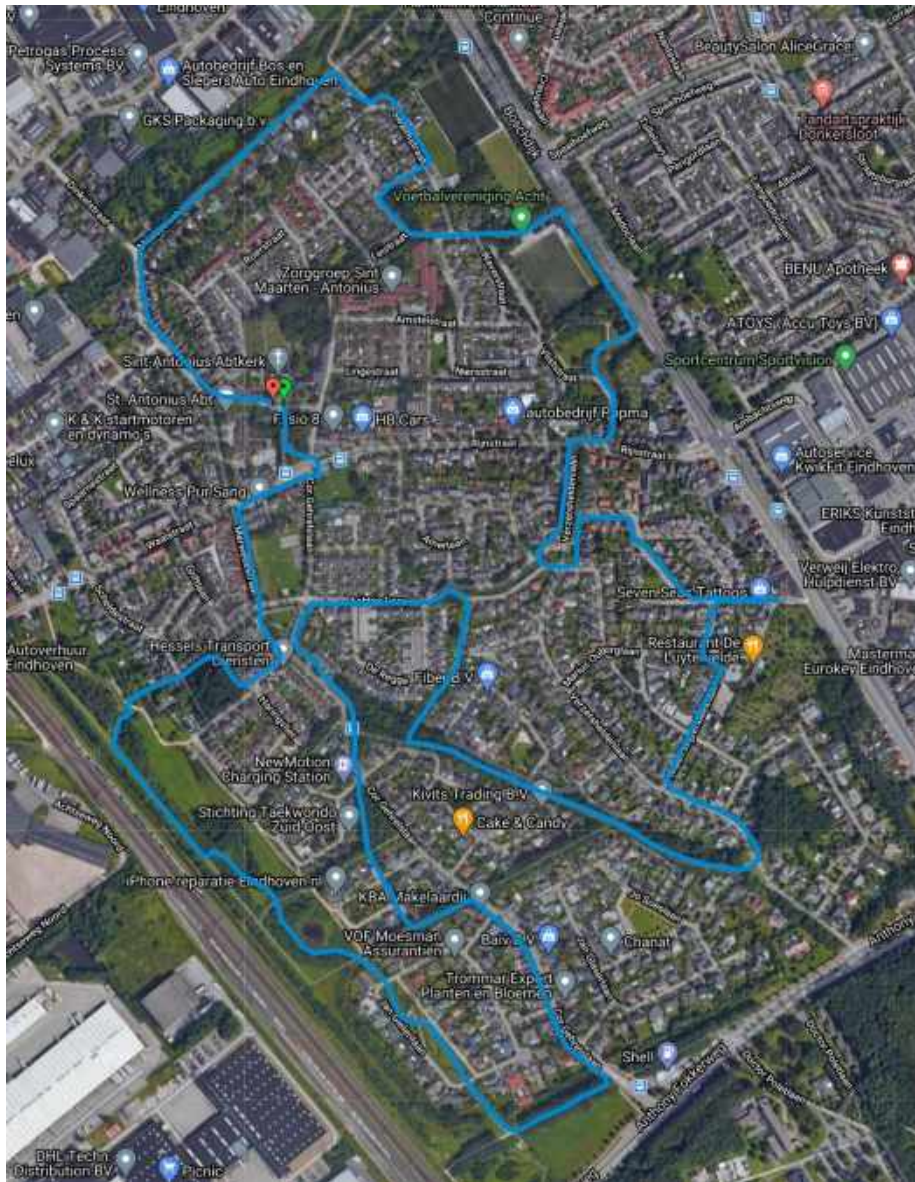



Rondje door Acht

Startpunt Kerkplein Acht voor de Sint-Antonius Abtkerk (IJsselstraat 4, 5626 BL Eindhoven).




<https://www.google.com/maps/d/edit?mid=1WReBcG-hpv1nTKrhwGHj7hHrxiYUpo&usp=sharing>


Routebeschrijving




- Loop het paadje recht tegenover de kerk in (richting kiosk)




- Ga direct na de kiosk naar links (over het gras) langs de 'Erpelrooier' naar de pomp op de hoek Waalstraat.
- Steek de Lekstraat over en steek daarna de Rijnstraat over naar de Dierenwei.




- Van de Dierenwei de Cor Gehrelsiaan oversteken, de Waalstraat in.
- Sla linksaf naar de Merwedestraat.



- Loop naar het zuiden op de Merwedestraat, richting de Volkerak.
- Steek de Volkerak over naar de Haringvliet.
- Loop naar het zuidoosten op de Haringvliet, richting de Haringvliet.




- Sla rechtsaf om op de Haringvliet te blijven.
- Sla rechtsaf na Haringvliet 30.



In het bosje aan de linkerkant is nog een klein rondje mogelijk.


- Op de Volkerak aangekomen ga links op de Volkerak, richting de Scheldestraat.
- Steek de Scheldestraat over en ga verder over het fietspad.



- Op de T-splitsing van het fietspad ga rechtdoor op het onverharde pad richting het spoortalud (Rein Keizerpad).



- Boven op het talud, ga linksaf verder op het Rein Keizerpad
- Na ruim 300 m is er een betontrap naar beneden richting het Piet Verhoevenpad.



- Onder aan de trap, ga rechtsaf en volg het natuurpad van het Ecopark.
- Houdt rechts aan na het water
(Bij erg natte omstandigheden houdt links aan)
- Na het tweede water eindigt het natuurpad op het verhard Rein Keizerpad.




- Volg het fietspad 'parallel' aan het spoor richting het Zuiden richting de Jan Gielenlaan.
- Blijf op het fietspad.
- Bij de T-splitsing ga linksaf naar het (verlengde) Leo van Dorstpad richting Cor Gehrelslaan.



- Ga linksaf de Cor Gehrelslaan in en volg de weg aan de spoorzijde tot aan het Rein Keizerpad.
- Ga linksaf het Rein Keizerpad in.




- Ga bij de eerste mogelijkheid rechts richting de Bert Kemplaan.
- Houdt recht aan op de Bert Kemplaan.
- Vervolg de route op het Jan van Buurenpad.
- Bij de Cor Gehrelslaan uitgekomen, vervolg de route over het fietspad aan de overzijde.



- Vervolg de Cor Gehrelslaan tot aan de Achtse Loop.

Hier is een 'natuurlijk moment' om het rondje te splitsen. Door rechtdoor te gaan eindigt het eerste deel op het dorpsplein.

- Ga rechtsaf de Achtse loop in.
- Volg de Achtse Loop tot aan de Dongelaan.
- Houdt de Achtse Loop aan, rechts van het water.
- Ga rechtsaf het half verharde pad in voor Achtse Loop 11.



- Bij de verharding (richting Maarten Reuchlinlaan) volg het natuurpad rechtdoor tot aan het Rien van Bruggenpad.
Bij /na een natte periode kan de verharding worden gevolgd richting Maarten Reuchlinlaan, ga daar rechts en volg de weg tot aan het Rien van Bruggenpad.
- Ga linksaf het Rien van Bruggenpad op.



- Het Rien van Bruggenpad komt uit op de Henk van Den Broeklaan.
- Ga linksaf richting Verzetsheldenlaan.
- Op het grasveld (rechts) is het Achtse Verzetshelden monument te vinden.




- Steek de Verzetsheldenlaan over en vervolg links (richting het Noorden) de Verzetsheldenlaan.



- Rechtsaf bij de Maan Wijzenbeeklaan.
- Volg de Maan Wijzenbeeklaan en ga (bij Restaurant De Luytervelde) links de Marius Ouborglaan in.
- Ga rechtsaf de Piet Haagenlaan in.
- Aan het einde van de weg ga rechts de Gebroeders Ganslaan in.
- Op de hoek met de Jo Goudkuillaan bevindt zich de Monumentale Hoogstamboomgaard Acht.



- Ga terug naar de Gebroeders Ganslaan en volg deze tot aan de Verzetsheldenlaan.
- Ga links op de Verzetsheldenlaan.
- Steek de Verzetsheldenlaan ter hoogte van de Gerrit Den Braberlaan over.
- Volg de Achtse Loop (links van het water) tot het bruggetje.



- Ga over het bruggetje en volg de Achtse Loop terug naar de Verzetsheldenlaan.
- Linksaf de Verzetsheldenlaan in.
- Steek de Rijnstraat over en ga rechts richting Boschdijk.
- Steek de Vliststraat over en ga direct links de Vliststraat in.



- Volg bij de visvijver het half verharde pad richting de Boschdijk.



- Bij de Boschdijk aangekomen, staat de "Molen van Acht" (Molen Annemie) aan de overkant.
- Ga links op de Boschdijk en blijf aan de Achtse kant.
- Ga linksaf bij de Amstelstraat (tussen de voetbalvelden door).
- Steek de Swalmstraat over.
- Ga na de boerderij rechts de Leistraat in over het 'oude paadje'.



- Ga rechtsaf bij de Roerstraat richting Swalmstraat.
- Ga linksaf en volg de Swalmstraat tot aan de Maasstraat.
- Ga linksaf de Maasstraat in.

Alternatief voor de verharde Maasstraat: de wandelroute aan de overzijde van het grasveld.

- *Steek de Maasstraat over en volg het fietspad tot aan het bankje.*
- *Ga naar links en volg dan de 'hondenuitlaatroute' rechts van het slootje.*
- *Aan het einde het slootje houdt rechts aan en volg het pad links van het slootje.*



- Waar de Maasstraat linksaf buigt, staat rechts bij de verkeerssluis (Dinkelstraat) een monumentale boom.



- Volg de Maasstraat richting het Zuiden.
- Ga linksaf bij de IJsselstraat om te eindigen op het kerkplein.

